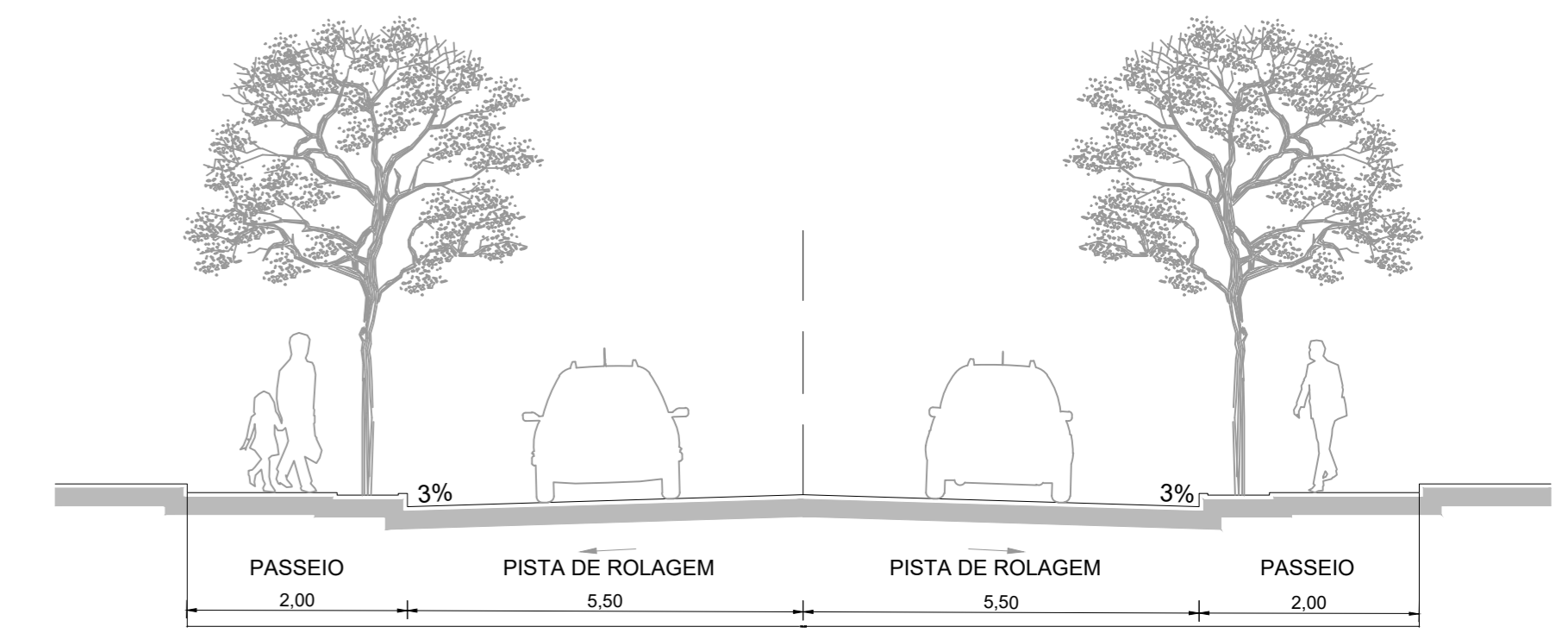
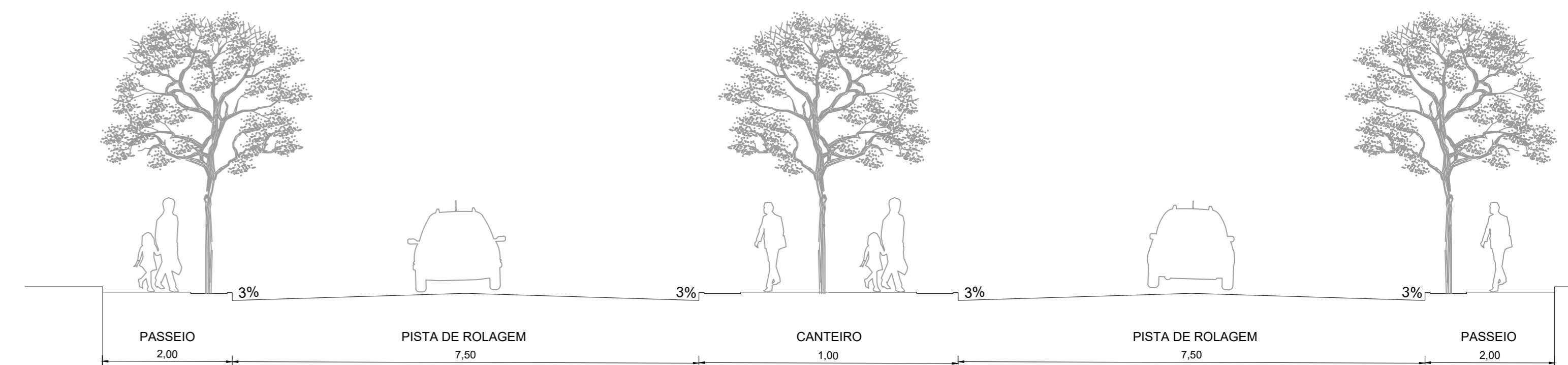


SEÇÃO TRANSVERSAL - VIA DE 14,00 metros SEM ESCALA



SEÇÃO TRANSVERSAL - VIA DE 15,00 metros SEM ESCALA



SEÇÃO TRANSVERSAL - VIA DE 20,00 metros SEM ESCALA

**Orientação**  
 Convergência e declinação do ponto: BASE  
 Elipsóide: SIRGAS2000  
 Latitude  $\phi = 23^{\circ}04'53.050186''$  S  
 Longitude  $\lambda = 48^{\circ}36'10.548330''$  W  
 Data: 07/03/2023

c = Convergência meridiana:  $-00^{\circ}56'24.777666''$   
 d = Declinação magnética:  $-21^{\circ}02'07.913244''$   
 ad = Variação anual da declinação magnética:  $-00^{\circ}06'58.5690332''$

08	ATENDIMENTO COMUNICA-SE DE ABRIL/2023 (Legenda Sentido Agua Pluvial)	CORAL	27/04/2023
07	PROJETO DE LOTEAMENTO	VANDERLEI	28/02/2023
REVISÃO	DESCRIÇÃO	REV. POR	DATA

TÍTULO:  
**PROJETO DE TERRAPLENAGEM**  
 ASSUNTO:  
**PLANTA BAIXA** Nº FOLHA: **1/3**

DISTRITO INDUSTRIAL DR. JOAQUIM CÂNDIDO DE OLIVEIRA NOGUEIRA  
 LOTEAMENTO  
 PREFEITURA MUNICIPAL DE ITATINGA  
 PROPRIETÁRIO

ITATINGA - SP  
 MUNICÍPIO / UF.

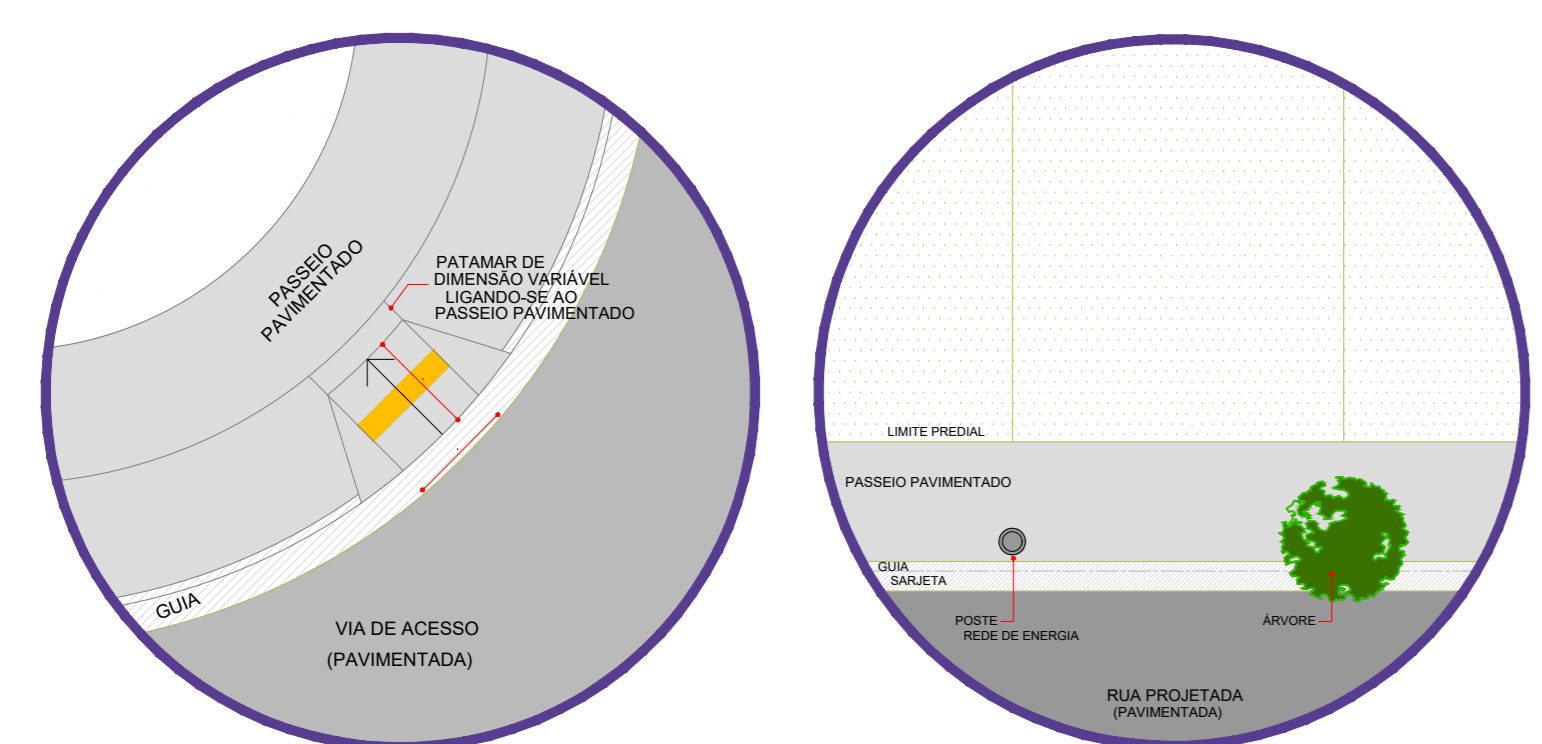
QUADRO DE ÁREAS			PROJETO - RESPONSÁVEL TÉCNICO
ESPECIFICAÇÃO	ÁREA (m²)	%	
1 LOTES (179)	96.455,64	49,87	CORAL BULDING ENGENHARIA CIVIL LTDA ME ENG. CIVIL: ALEXANDRE BREVE CORAL CREA: 19521-1 ART: 285.272.302.221.000.15
2 ÁREAS PÚBLICAS			
2.1 SISTEMA URBANO	45.743,34	23,63	PROPRIETÁRIO
2.2 ÁREAS INSTITUCIONAIS (EQUIPAMENTOS PÚBLICOS URBANOS E COMUNITARIOS)	12.484,38	6,45	
2.3 ESPAÇOS LIVRES DE USO PÚBLICO	21.185,68	10,94	PREFEITURA MUNICIPAL DE ITATINGA CNPJ: 46.634.127/0001-83 JOÃO BOSCO BORGES PREFEITO MUNICIPAL
2.3.1 ÁREA VERDE	17.623,96	9,11	
3 OUTROS			
4 ÁREA TOTAL LOTEADA	193.513,00	100,00	
5 ÁREA REMANESCENTE			
6 TOTAL DA GLEBA	193.513,00		

ESCALA: **1:1.000** DATA: **ABRIL-2023**

- SENTIDO AGUA PLUVIAL
- LINHA TERRENO NATURAL
- LINHA TERRENO PROJETADO
- TALUDE CORTE
- TALUDE ATERRO

**RESUMO VOLUME DAS VIAS**


2d Area	vol. corte	vol. aterro	acumulado
49.918,38 m <sup>2</sup>	33.618,42 m <sup>3</sup>	10.893,32 m <sup>3</sup>	22.725,10 m <sup>3</sup> (Corte)



**RAMPA P.C.D.**  
 (PESSOAS COM DEFICIÊNCIA)  
 SEM ESCALA

**DETALHE CALÇADAS**  
 SEM ESCALA





— LINHA TERRENO NATURAL  
— LINHA TERRENO PROJETADO

TÍTULO:  
**PROJETO DE TERRAPLENAGEM**

ASSUNTO:  
**PERFIL TRANSVERSAL DAS VIAS**
Nº FOLHA  
**3/3**

DISTRITO INDUSTRIAL DR. JOAQUIM CÂNDIDO DE OLIVEIRA NOGUEIRA  
 LOTEAMENTO

PREFEITURA MUNICIPAL DE ITATINGA  
 PROPRIETÁRIO

ITATINGA - SP  
 MUNICÍPIO / UF.

QUADRO DE ÁREAS			PROJETO - RESPONSÁVEL TÉCNICO
ESPECIFICAÇÃO	ÁREA (m²)	%	
1 LOTES (179)	96.495,64	49,87	CORAL BUILDING ENGENHARIA CIVIL LTDA ME ENG. CIVIL: ALEXANDRE BREVE CORAL CREA: 105121-1 ART: 280.272.302.221.000.15
2 ÁREAS PÚBLICAS			
2.1 SISTEMA VIÁRIO	45.743,34	23,63	PROPRIETÁRIO  PREFEITURA MUNICIPAL DE ITATINGA CNPJ: 46.634.127/0001-63 JOÃO BOSCO BORGES PREFEITO MUNICIPAL
2.2 ÁREAS INSTITUCIONAIS (EQUIPAMENTOS PÚBLICOS URBANOS E COMUNITÁRIOS)	12.484,38	6,45	
2.3 ESPAÇOS LIVRES DE USO PÚBLICO			
2.3.1 ÁREA VERDE	21.165,68	10,94	
2.3.2 SISTEMA DE LAZER	17.623,96	9,11	
3 OUTROS			
4 ÁREA TOTAL LOTEADA	193.513,00	100,00	
5 ÁREA REMANESCENTE			
6 TOTAL DA GLEBA	193.513,00		

ESCALA  
**1 : 1.000**

DATA  
**ABRIL - 2023**

OBSERVAÇÕES:

APROVAÇÕES

